







Legende


Überflutungstiefe

-  5 - 10 cm
-  10 - 50 cm
-  50 - 100 cm
-  > 100 cm

Sonstiges

-  HWGK-Gewässer offen
-  Sonstige Gewässer
-  Bahnstrecke
-  Gemeindegrenze
-  Gebäude
-  Flurstücke

Planungsgrundlagen:
 - ALKIS Daten der Stadt Neudenu, erhalten am 04.01.2019
 - Geobasisdaten © Landesamt für Geoinformation und Landentwicklung Baden-Württemberg, www.lgl-bw.de, Az.: 2851.91-1/19, erhalten am 04.01.2019
 - Daten aus dem Umwelteinformationssystem (UIS) der LUBW Landesanstalt für Umwelt Baden-Württemberg, erhalten am 04.01.2019



Stadt Neudenu



Ingenieurbüro Winkler und Partner GmbH
 Dipl.-Ing. Erhard Winkler - Dr.-Ing. Nina Winkler - Dipl.-Ing. Rüdiger Koch - Dr.-Ing. Wolfgang Rauscher
 Schloßstr. 59 A - 70176 Stuttgart - Tel. 0711/66987-0 - Fax - /66987-20

	Name	Datum
Bearbeitet	Liedt/Staber	31.07.2019
Gezeichnet	Liedt/Staber	31.07.2019
Geprüft	Binder	31.07.2019
Gesehen	Binder	31.07.2019

Kommunales Starkregenrisikomanagement Neudenu
 Detailkarte maximale Überflutungstiefe Neudenu Süd/Herbolzheim Ost
 Außergewöhnliches Abflussereignis (verschlämt)

Maßstab
1 : 2 500

Projektnummer 1857	Plannummer 3.6 AUS	Anlage
------------------------------	------------------------------	--------

I:\Projekte\1857\ArcView\Arbeitsprojekte\Karten3_Detailkarte_UT_AUS_10_5.mxd