


















**Legende**






**Risikoobjekte**

-  Bauhof
-  Altenheim
-  Einkaufszentrum/Kaufhaus
-  Kapelle/Kirche/Gotteshaus
-  Kindergarten
-  Produktionsanlagen
-  Schloss/Burg
-  Schule
-  Sportgebäude/Sporthalle
-  Tankstellengebäude/Tanklager
-  Umformer


**Überflutungstiefe**

-  5 - 10 cm
-  10 - 50 cm
-  50 - 100 cm
-  > 100 cm


**Sonstiges**

-  HWGK-Gewässer offen
-  Sonstige Gewässer
-  Bahnstrecke
-  Gemeindegrenze
-  Gebäude

**Planungsgrundlagen:**  
 - ALKIS Daten der Stadt Neudenu, erhalten am 04.01.2019  
 - Geobasisdaten © Landesamt für Geoinformation und Landentwicklung Baden-Württemberg, www.lgl-bw.de, Az.: 2851.91-1/19, erhalten am 04.01.2019  
 - Daten aus dem Umwelteinformationssystem (UIS) der LUBW Landesanstalt für Umwelt Baden-Württemberg, erhalten am 04.01.2019



**Stadt Neudenu**



**Ingenieurbüro Winkler und Partner GmbH**  
 Dipl.-Ing. Erhard Winkler - Dr.-Ing. Nina Winkler - Dipl.-Ing. Rüdiger Koch - Dr.-Ing. Wolfgang Rauscher  
 Schloßstr. 59 A - 70176 Stuttgart - Tel. 0711/66987-0 - Fax - /66987-20

Name	Datum	
Bearbeitet	Liedt/Staber	31.07.2019
Gezeichnet	Liedt/Staber	31.07.2019
Geprüft	Binder	31.07.2019
Gesehen	Binder	31.07.2019
Ersatz für Plan Nr.:		
Maßstab		
<b>1 : 5 000</b>		
Projektnummer	Plannummer	Anlage
1857	2.1 AUS	

**Kommunales Starkregenrisikomanagement Neudenu**

**Übersichtskarte Starkregengefährdung Neudenu**

Außergewöhnliches Abflussereignis (verschlämmt)

I:\Projekte\1857\ArcView\Arbeitsprojekte\Karten2\_Übersichtskarte\_AUS\_ag\_10\_5.mxd